

Общество с ограниченной ответственностью
«Кулебакикадастръемка»

Застройка индивидуальными жилыми домами, по адресу:
Нижегородская область, городской округ город Кулебаки,
с. Ломовка, ул. Южная, в районе д. 2

ПРОЕКТ ПЛАНИРОВКИ И МЕЖЕВАНИЯ ТЕРРИТОРИИ

Утвержден
Постановлением Администрации
городского округа город Кулебаки
Нижегородской области

от 01.09.2020 №1336

02-ППМТ-2020

Заказчик: Администрация городского округа город Кулебаки Нижегородской области

Основание: Контракт №098-МК от 11.11.2019г.

Директор:

Инженер-геодезист:



Е.М. Патрикеева




О.И. Патрикеев

Взам. инв. №	
Подпись и дата	
Инв. № подл.	


Изм.	№ док.	Подп.	Дата

Оглавление

ТЕКСТОВАЯ ЧАСТЬ	4
1 Общие положения	5
1.1 Введение.....	5
1.2 Цель разработки проекта:.....	5
1.3 Используемые исходные материалы:.....	6
1.4 Опорно-межевая сеть на территории проектирования.....	6
1.5 Рекомендации по порядку проведения кадастровых работ.....	6
1.6 Структура территории, образуемая в результате проведения кадастровых работ.....	6
1.7 Сервитуты и иные обременения	8
2 Архитектурно-планировочная организация территории и транспортная схема	8
3 Образование земельных участков	9
3.1 Параметры проектируемых земельных участков	9
3.2 Формирование красных линий	11
3.3 Координаты границы ППМТ.....	11
3.4 Координаты поворотных точек образуемых земельных участков.....	11
3.5 Основные показатели по ППМТ.....	20
3.6 Основные технико-экономические показатели ППМТ.....	20
ГРАФИЧЕСКАЯ ЧАСТЬ.....	22
ПРИЛОЖЕНИЕ.....

						02-ППМТ-2020					
Изм.	Кодуч	Лист	№док.	Подпись	Дата	ПРОЕКТ ПЛАНИРОВКИ И МЕЖЕВАНИЯ ТЕРРИТОРИИ			Стадия	Лист	Листов
Разраб.		Патрикеев			15.01.				П	2	28
Пров.									ООО		
Директор		Патрикеева			15.01				«Кулебакикадастр- съемка»		

СОСТАВ ИСПОЛНИТЕЛЕЙ:

№	Должность	Ф.И.О.	Подпись
1	Инженер-геодезист	Патрикеев О.И.	

Проект планировки и межевания территории для застройки индивидуальными жилыми домами, по адресу: Нижегородская область, городской округ город Кулебаки, с. Ломовка, ул. Южная, в районе д. 2 состоит из текстовой и графической частей:

Графические приложения

№ п/п	Наименование чертежа	Масштаб чертежа	Кол-во листов
1	Схема современного использования территории	1:1000	1
2	Архитектурно-планировочная часть. Основной чертеж	1:500	1
3	Транспорт	1:500	1
4	Проект планировки и межевания территории	1:500	1
2	Чертеж межевания территории (утверждаемая часть)	1:500	5

Инв. № подл.	Подпись и дата	Взам. инв. №							Лист
Изм.	Колуч	Лист	№ док.	Подпись	Дата	02-ППМТ-2020			3

- объекты, связанные с отправлением культа;
- жилищно-эксплуатационные и аварийно- диспетчерские службы;
- библиотеки;
- бани;
- предприятия общественного питания: кафе, закусочные и столовые.

Сервитуты и иные обременения

В границах проектируемой территории расположены: существующие сети инженерных коммуникаций: газоснабжения.

2. Архитектурно-планировочная организация территории и транспортная схема.

Территория проектируемой индивидуальной жилой застройки, располагается на юго-восточной границе рабочего поселка Ломовка Кулебакского района Нижегородской области (см. ситуационный план 1) и является продолжением улиц Пионерская. Часть участков под застройку располагается на ул. Южная.

Рельеф территории, отведенной под застройку имеет незначительный уклон в восточном направлении с вертикальными отметками 98,39 – 97,69. Восточная часть всей рассматриваемой территории имеет участки заболоченности. Вдоль проезжей части ул. Пионерской с двух сторон имеются водосточные каналы, глубиной до 1 метра. В центральной части рассматриваемой территории под застройку, на ул. Южной имеются два пожарных водоема, одновременно являясь прудами испарителями.

Транспортное обеспечение застраиваемой территории осуществляется с существующей проезжей части ул. Пионерская, шириной до 6,0 м и по грунтовой проезжей части ул. Южная. Транспортную доступность к участкам №№ 8-14 предлагается осуществлять по создаваемым переездам через существующую водосточную канаву, с укладкой водопропускных труб. Транспортная доступность к застройке участков (№№ 15-19) в юго-восточной застраиваемой территории, проектом предлагается по вновь создаваемому однополосному тупиковому проезду, шириной 3,5 м, который заканчивается разворотной площадкой 15,0 м × 15,0 м. В районе пожарного водоема на ул. Южная предусматривается создание двух гостевых автомобильных стоянки на 7 машиномест каждая. Тупиковый проезд по ул. Южная, в районе существующего жилого дома № 17, по проекту предусмотрен с разворотной площадкой 15,0 м × 15,0 м, для пожарного и грузового автотранспорта.

Изм. № подл.	Подпись и дата	Взам. инв. №							Лист
			02-ППМТ-2020						8
Изм.	Кодуч.	Лист	№ док.	Подпись	Дата				

Предусмотренные проектом тротуары, совмещенные с проезжей частью, имеют ширину 1,0 – 1,5 м, с созданием полосы газона для подземной прокладки инженерных коммуникаций.

Участки под усадебную индивидуальную застройку проектом предусмотрены, в основном прямоугольные, шириной по красной линии 25,0 м и в глубину 40,0 м, площадью от 1000,0 м² до 1404,0 м². Часть участков в проекте имеет другие размеры и конфигурацию, в зависимости от сложившихся ограничений и существующей застройки.

Линия застройки жилыми 1-2 этажными домами предусмотрена на расстоянии 5,0 м вглубь участков от их границ (красной линии). Размеры жилых домов предусмотрены 10,0 м × 12,0 м и 12,0 м × 12,0 м, с отступом от границ смежных участков на 7,5 м, обеспечивая тем самым противопожарный разрыв между соседними домами 15,0 м.

Твердое покрытие проездов и автомобильной стоянки предусматривается проектом из асфальтобетона. Покрытие пешеходной части может выполняться из тротуарной плитки. Площадка для установки контейнеров твердых бытовых отходов примыкает к автомобильной стоянке.

3 Образование земельных участков

Проектом предусматривается образование 19 земельных участков под застройку индивидуальными жилыми домами площадью 22285,0 м², земельный участок под проезжую часть и автостоянки площадью 3996,0м². и земельный участок под тротуары площадью 1102,0м².

Данным проектом предусмотрено образование земельного участка №2 по ул.Южная путем перераспределения земельного участка с кадастровым номером 52:39:0040003:928, находящегося в частной собственности площадью 1241 кв.м. и земель площадью 126кв.м., собственность на которые не разграничена. Площадь образуемого участка по ул.Южная, д.2 составит 1404кв.м. Данный шаг предусматривает устранение чересполосицы и образование земельного участка №7 без вклинивания смежного земельного участка.

Работы проводятся с целью формирования указанных земельных участков и постановки на государственный кадастровый учет (внесения сведений в единый государственный реестр недвижимости).

Параметры проектируемых земельных участков:

Для определения размеров и установления границ земельных участков взята часть территории населенного пункта площадью 48102м².

Взам. инв. №	
Подпись и дата	
Инв. № подл.	

										Лист
										9
Изм.	Кодуч.	Лист	№док.	Подпись	Дата	02-ППМТ-2020				

Формирование красных линий

Согласно «Градостроительного кодекса Российской Федерации» "Градостроительный кодекс Российской Федерации" от 29.12.2004 N 190-ФЗ (в действующей редакции) красные линии - линии, которые обозначают границы территорий общего пользования и подлежат установлению, изменению или отмене в документации по планировке территории.

Данными проектами планировки и межевания территории предусмотрено установление красных линий в границах проектирования.

3.3 Координаты границы разработки ППМТ

Таблица 2 Координаты границы разработки ППМТ

Номер характерной поворотн ой точки	Координаты, м	
	X	Y
1	2	3
221	429929.31	1329279.29
222	429943.41	1329297.97
2	429956.11	1329316.37
223	429958.95	1329320.22
6	429972.99	1329340.81
224	429927.20	1329373.06
225	429941.49	1329393.57
214	429969.53	1329435.68
226	429964.27	1329439.51
227	429977.51	1329459.99
228	429973.94	1329462.22
229	429972.22	1329459.20
10	429958.85	1329470.10
11	429954.25	1329473.88
230	429931.93	1329489.68
231	429910.10	1329457.71
232	429871.33	1329409.75
233	429625.35	1329406.16
234	429617.08	1329339.21
235	429617.11	1329293.70
219	429728.40	1329273.59
236	429748.56	1329268.56
237	429753.80	1329266.91
220	429781.26	1329257.64
238	429838.58	1329243.13
210	429850.23	1329264.90
239	429862.29	1329283.48
240	429862.41	1329283.39
241	429882.00	1329312.47
221	429929.31	1329279.29

Взам. инв. №	
Подпись и дата	
Инв. № подл.	

							02-ППМТ-2020	Лист
Изм.	Кодуч.	Лист	№ док.	Подпись	Дата			11

участок 20		
50	429836.71	1329272.85
20	429850.24	1329294.84
24	429842.57	1329299.53
23	429810.50	1329319.11
25	429794.68	1329286.82
51	429793.15	1329283.78
52	429821.86	1329279.39
50	429836.71	1329272.85

Таблица 5 Координаты поворотных точек образуемого земельного участка под проезжую часть и автостоянки

Номер характерной поворотной точки	Координаты, м	
	X	Y
1	2	3
участок 21		
53	429845.10	1329258.64
54	429843.96	1329259.98
55	429843.29	1329260.94
56	429842.64	1329262.22
57	429842.23	1329264.18
58	429842.31	1329266.87
59	429842.47	1329267.64
60	429842.68	1329268.35
61	429842.85	1329268.77
62	429970.61	1329456.76
63	429958.19	1329465.17
64	429949.75	1329452.79
65	429954.34	1329449.66
66	429955.44	1329448.67
67	429956.07	1329447.75
68	429956.45	1329446.98
69	429956.82	1329445.73
70	429956.83	1329444.09
71	429956.65	1329443.12
72	429956.43	1329442.30
73	429955.93	1329441.42
74	429891.14	1329346.03
75	429889.87	1329344.71
76	429888.37	1329344.08
77	429887.20	1329344.01
78	429885.72	1329344.50
79	429880.85	1329347.80
80	429871.00	1329333.32
81	429874.04	1329331.20
82	429874.80	1329330.54
83	429875.46	1329329.75

Инов. № подл.	Взам. инв. №
Подпись и дата	

Изм.	Кодуч.	Лист	№ док.	Подпись	Дата	02-ППМТ-2020	Лист
							15

134	429867.26	1329315.99
135	429867.44	1329315.32
136	429867.75	1329314.42
137	429867.79	1329313.48
138	429867.75	1329312.60
139	429867.04	1329310.98
140	429866.62	1329309.97
141	429843.14	1329275.22
142	429840.73	1329271.86
143	429839.82	1329270.59
144	429838.08	1329268.13
145	429836.66	1329266.71
146	429834.94	1329266.00
147	429832.83	1329265.59
148	429830.96	1329265.76
149	429818.80	1329270.57
150	429804.77	1329273.34
151	429786.60	1329276.53
152	429785.03	1329276.78
153	429765.23	1329279.90
154	429750.50	1329282.78
155	429732.37	1329285.25
156	429725.48	1329286.56
157	429719.99	1329287.84
158	429701.59	1329290.52
159	429685.44	1329294.12
160	429662.20	1329298.72
161	429636.70	1329303.28
162	429635.21	1329303.53
163	429628.23	1329304.78
164	429617.10	1329306.23
165	429617.11	1329300.23
166	429693.80	1329285.84
167	429718.90	1329280.97
168	429729.07	1329279.22
169	429743.10	1329276.84
170	429783.78	1329270.14
171	429785.32	1329269.90
172	429801.92	1329267.18
173	429808.41	1329265.96
174	429811.29	1329265.38
175	429815.20	1329264.57
176	429819.12	1329263.66
177	429822.98	1329262.64
178	429825.91	1329261.78
179	429828.36	1329260.90
180	429833.99	1329258.29
181	429836.92	1329256.64
182	429843.44	1329252.35
183	429846.39	1329257.74

Инв. № подл.	Взам. инв. №
Подпись и дата	

Изм.	Кодуч.	Лист	№ док.	Подпись	Дата	02-ППМТ-2020	Лист
							17

участок 22(4)	–	–
151	429786.60	1329276.53
205	429787.60	1329283.26
206	429788.32	1329287.84
27	429772.15	1329290.42
28	429747.46	1329294.37
31	429722.78	1329298.32
34	429698.09	1329302.27
36	429673.40	1329306.22
39	429648.72	1329310.17
207	429636.53	1329312.11
162	429635.21	1329303.53
161	429636.70	1329303.28
208	429637.77	1329310.26
209	429786.58	1329286.62
152	429785.03	1329276.78
151	429786.60	1329276.53

Таблица 7 Координаты характерных точек устанавливаемых красных линий.

Номер характерной поворотной точки	Координаты, м	
	X	Y
1	2	3
210	429850.23	1329264.90
211	429867.29	1329291.34
212	429881.41	1329312.03
–	–	–
5	429898.42	1329331.89
213	429941.38	1329393.62
214	429969.53	1329435.68
215	429983.74	1329455.98
–	–	–
10	429958.85	1329470.10
9	429937.82	1329439.13
15	429944.25	1329434.77
14	429930.21	1329414.08
17	429916.17	1329393.40
19	429902.13	1329372.71
21	429863.29	1329316.19
20	429850.24	1329294.84
50	429836.71	1329272.85
–	–	–
21	429863.29	1329316.19
22	429823.61	1329340.39
44	429795.53	1329357.59
45	429773.33	1329361.12
46	429738.77	1329366.65
47	429704.21	1329372.18
48	429669.65	1329377.71

Взам. инв. №	
Подпись и дата	
Инв. № подл.	

Изм.	Кодуч.	Лист	№ док.	Подпись	Дата	02-ППМТ-2020	Лист
							19

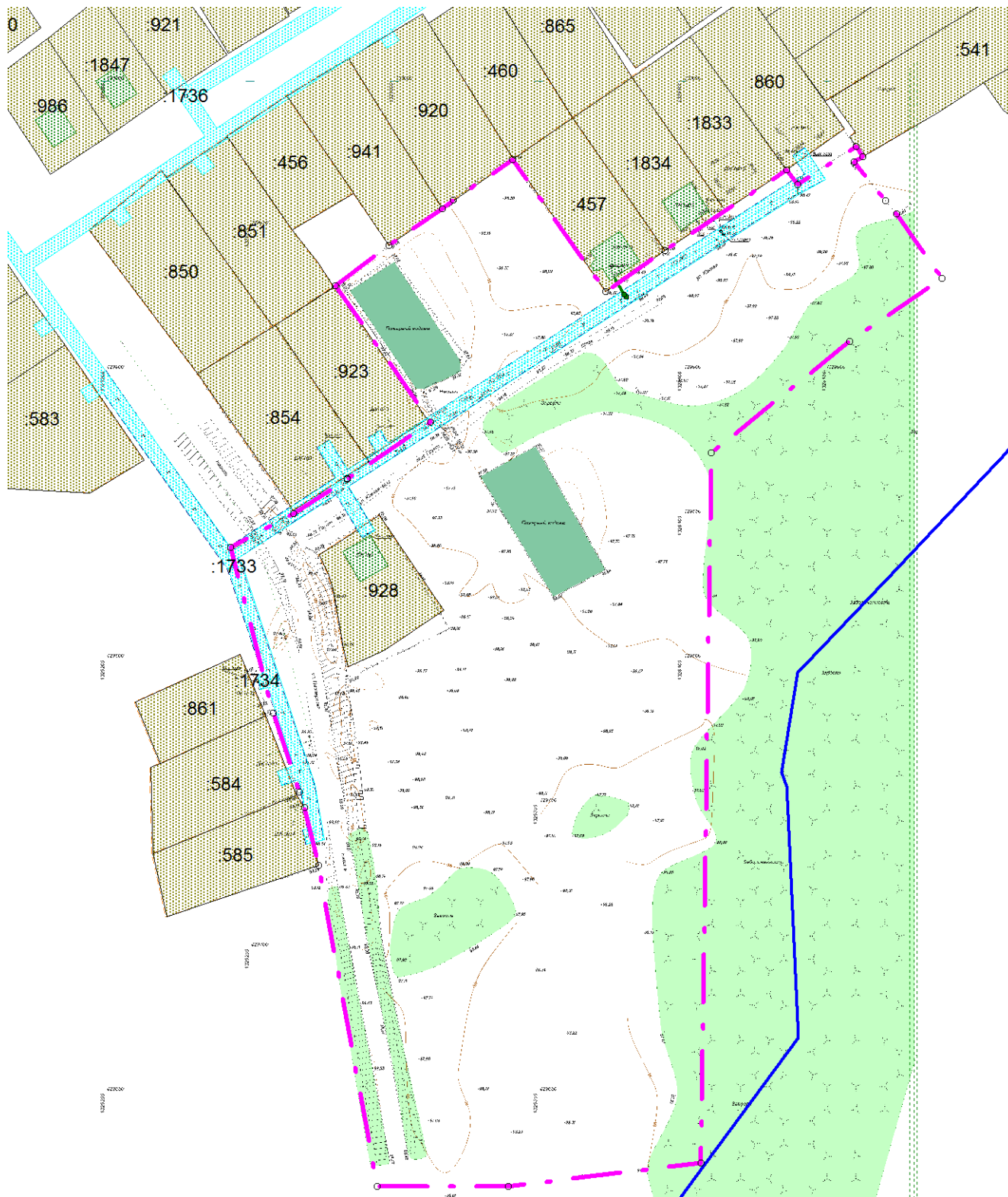
1	Территория в границах проекта, всего:	кв.м	4800
2	Площадь земельных участков под застройку индивидуальными жилыми домами	кв.м.	20881
3	Площадь земельного участка под проезжую часть и автостоянки	кв.м.	3996
4	Площадь земельного участка под размещение тротуаров	кв.м.	1102

4

Инов. № подл.	Подпись и дата	Взам. инв. №

Изм.	Кодуч.	Лист	№ док.	Подпись	Дата	02-ППМТ-2020	Лист
							21

СХЕМА СОВРЕМЕННОГО ИСПОЛЬЗОВАНИЯ ТЕРРИТОРИИ



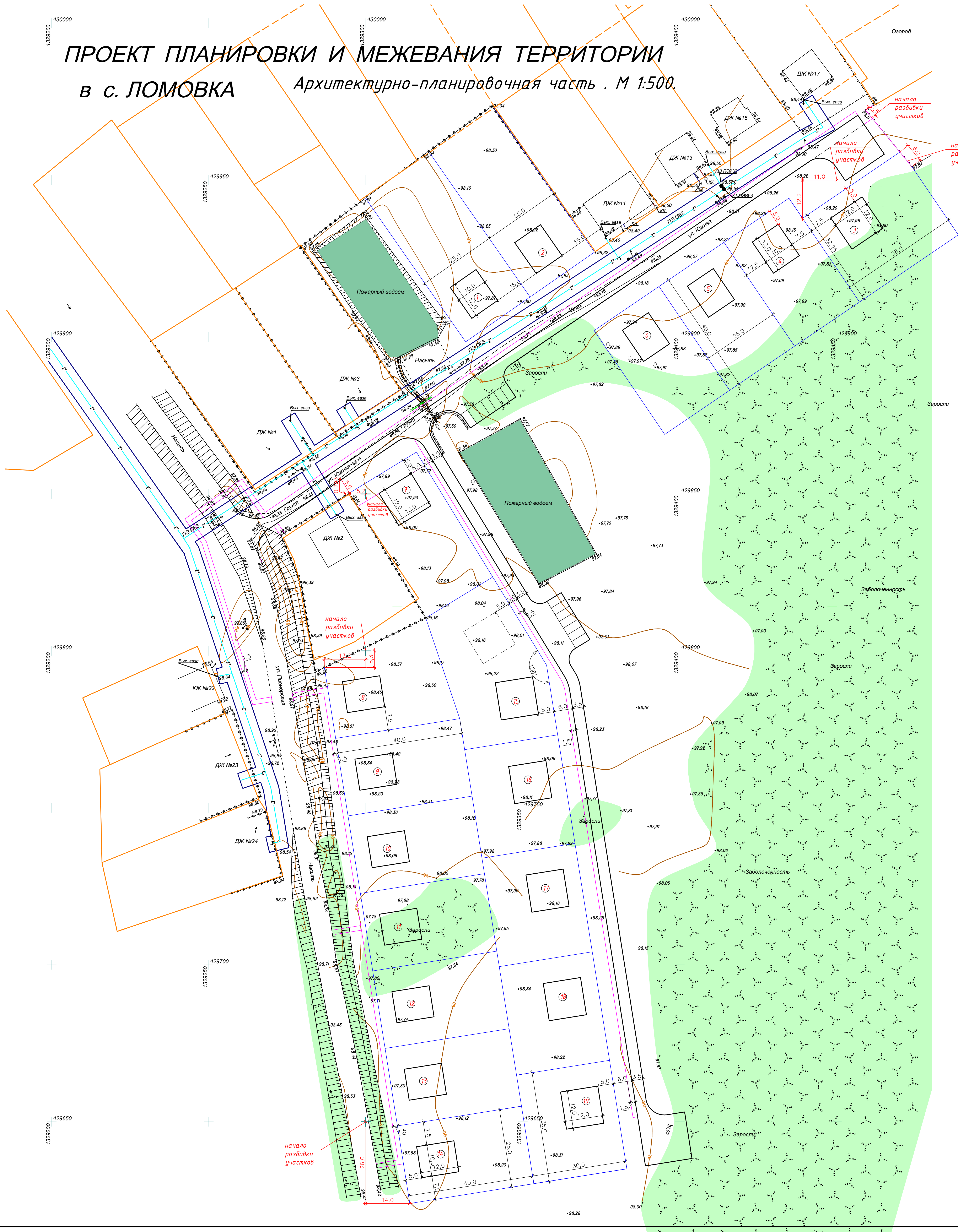
Условные обозначения:

- граница разработки проекта межевания территории;
- границы земельных участков, сведения о которых содержатся в ЕГРН
- :585 - кадастровый номер участка

					02-ППМТ-2020			
					Проект планировки и межевания территории, предназначенной для застройки индивидуальными жилыми домами, по адресу: Нижегородская область, городской округ город Кулебаки, с. Ломовка, ул. Южная, в районе д. 2			
<i>Изм.</i>	<i>Лист</i>	<i>№ докум</i>	<i>Подпись</i>	<i>Дата</i>	Схема современного использования территории	<i>Стадия</i>	<i>Лист</i>	<i>Листов</i>
						П	1	1
					Масштаб 1:2000	ООО «Кулебакикадастръёмка»		

ПРОЕКТ ПЛАНИРОВКИ И МЕЖЕВАНИЯ ТЕРРИТОРИИ в с. ЛОМОВКА

Архитектурно-планировочная часть. М 1:500.



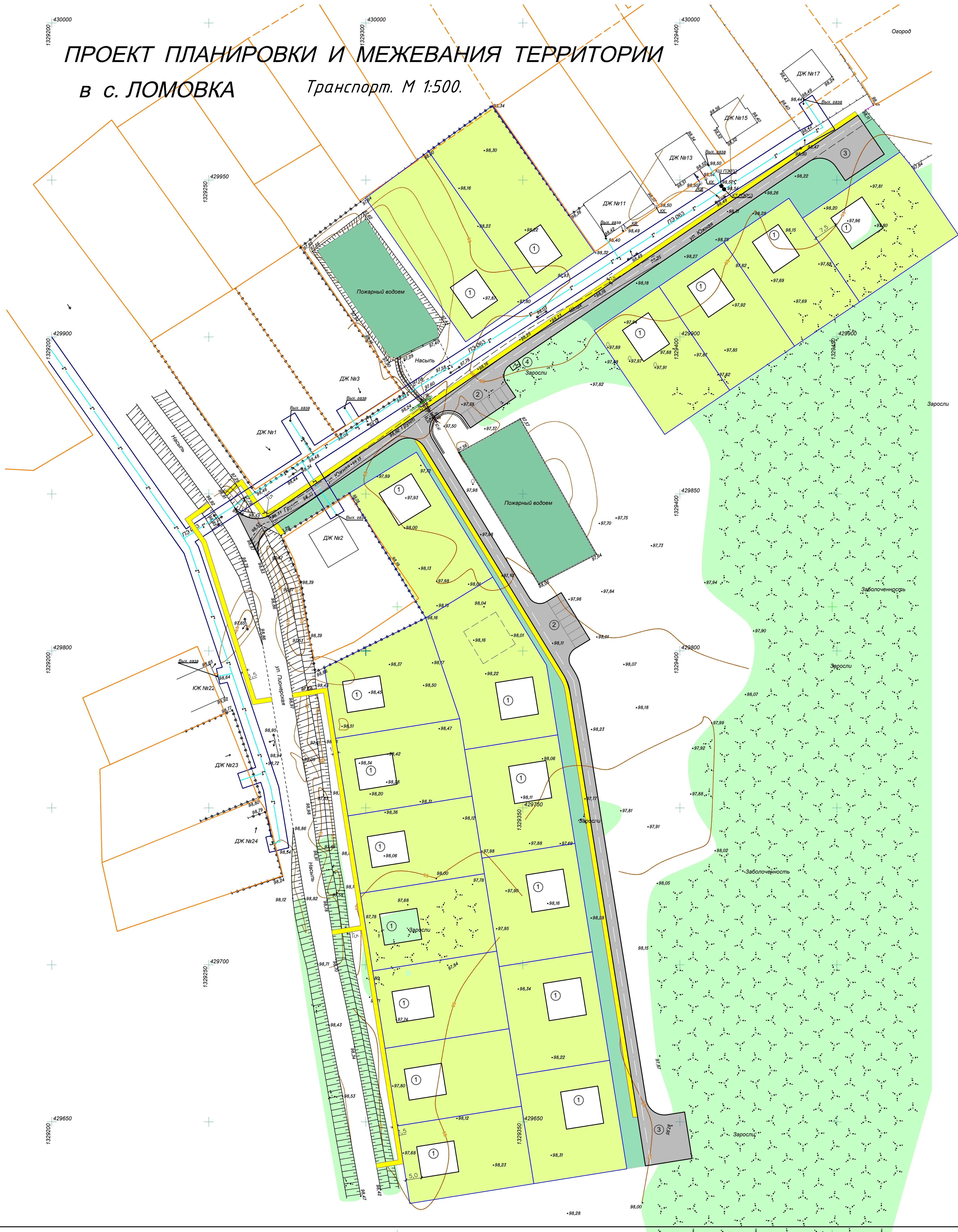
- УСЛОВНЫЕ ОБОЗНАЧЕНИЯ**
- границы существующих участков
 - границы проектируемых участков
 - место расположения жилого дома
 - дороги, проезды, тротуары с твердым покрытием
 - стоянка для автомашин
 - площадка для мусороконтейнера
 - водопропускные трубы и каналы

ПРИМЕЧАНИЕ
Начало разбивки границ участков от отметок координатной сетки.

01 - ППМТ-2020-АП			
Администрация городского округа город Кулебаки, Нижегородской области			
Инв. №, лист, дата, подпись, дата	Заголовок индивидуальной жилой застройки на территории Кулебаки, с. Ломовка, в границах 8 раздела документа №2	Страниц	Листов
Исполнитель: Патрикеева Е.М.	Архитектурно-планировочная часть. Основная чертёж. М 1 : 500	П	1 1
		ООО "Кулебаки кадастръёмка"	

ПРОЕКТ ПЛАНИРОВКИ И МЕЖЕВАНИЯ ТЕРРИТОРИИ в с. ЛОМОВКА

Транспорт. М 1:500.



УСЛОВНЫЕ ОБОЗНАЧЕНИЯ

1. - усадебная 1-2 этажная застройка.
2. - зеленые насаждения общего пользования.
3. - газоны.
4. - дорога с твердым покрытием.
5. - пешеходные связи.

ЭКСПЛИКАЦИЯ

1. Жилые дома.
2. Гостевые стоянки на 7 мест.
3. Разворотные площадки.
4. Площадка для мусорных контейнеров.

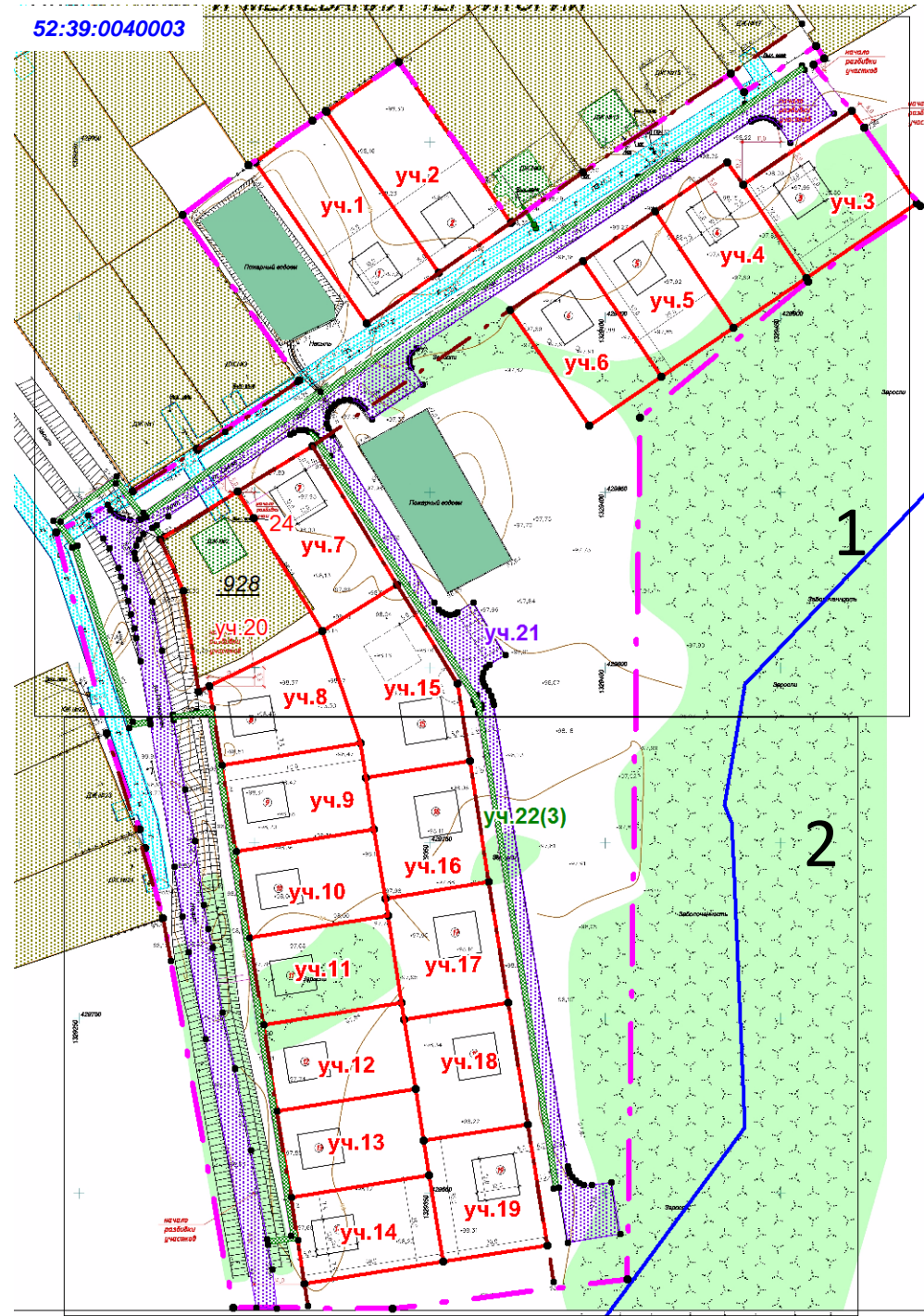
СУЩЕСТВУЮЩИЕ ИНЖЕНЕРНЫЕ СЕТИ

- воздушная кабельная линия ВЛ
- газопровод

		01-ППМТ - 2020 - ТР	
		Администрация городского округа город Кулебаки, Нижегородской области	
Инв. №	Лист №	Дата	Исполн.
			Исполнитель: Патрикеев Е.М.
		Запретили использовать земельный участок на территории Нижегородской области, расположенный в границах с/пос. с. Ломовка, для размещения в районе дома №2	Страницы: 1 из 1
		Транспорт М 1: 500	Листов: 1
			ООО "Кулебаки кадастръёмка"



СХЕМА СОВМЕЩЕНИЯ ЛИСТОВ ЧЕРТЕЖА



Условные обозначения:

- граница разработки проекта межевания территории;
- границы земельных участков, сведения о которых содержатся в ЕГРН;
- границы проектируемого земельного участка;
- красные линии
- проектируемая дорога
- проектируемый тротуар
- ЗОУИТ-реестровый номер 52.39-6.12
- уч.1 - условный номер образуемого земельного участка
- 52:39:0040003 - обозначение кадастрового квартала
- :854 - кадастровый номер участка

ЧЕРТЕЖ МЕЖЕВАНИЯ ТЕРРИТОРИИ

УТВЕРЖДЕН

Постановлением Администрации
городского округа город Кулебаки
Нижегородской области
№1336 от 01.09.2020

Земельные участки под застройку индивидуальными жилыми домами				
№ п.п.	номер проектируемого участка	Площадь участка, кв.м.	ВРИ	Категория земель
1	2	3	4	5
1	1	1400	использование личного подсобного хозяйства (ЛПХ)	земли населенных пунктов
2	2	1402	использование личного подсобного хозяйства (ЛПХ)	земли населенных пунктов
3	3	1223	использование личного подсобного хозяйства (ЛПХ)	земли населенных пунктов
4	4	1000	использование личного подсобного хозяйства (ЛПХ)	земли населенных пунктов
5	5	1000	использование личного подсобного хозяйства (ЛПХ)	земли населенных пунктов
6	6	1000	использование личного подсобного хозяйства (ЛПХ)	земли населенных пунктов
7	7	1163	использование личного подсобного хозяйства (ЛПХ)	земли населенных пунктов
8	8	1059	использование личного подсобного хозяйства (ЛПХ)	земли населенных пунктов
9	9	1000	использование личного подсобного хозяйства (ЛПХ)	земли населенных пунктов
10	10	1000	использование личного подсобного хозяйства (ЛПХ)	земли населенных пунктов
11	11	1000	использование личного подсобного хозяйства (ЛПХ)	земли населенных пунктов
12	12	1000	использование личного подсобного хозяйства (ЛПХ)	земли населенных пунктов
13	13	1000	использование личного подсобного хозяйства (ЛПХ)	земли населенных пунктов
14	14	1000	использование личного подсобного хозяйства (ЛПХ)	земли населенных пунктов
15	15	1434	использование личного подсобного хозяйства (ЛПХ)	земли населенных пунктов
16	16	1050	использование личного подсобного хозяйства (ЛПХ)	земли населенных пунктов
17	17	1050	использование личного подсобного хозяйства (ЛПХ)	земли населенных пунктов
18	18	1050	использование личного подсобного хозяйства (ЛПХ)	земли населенных пунктов
19	19	1050	использование личного подсобного хозяйства (ЛПХ)	земли населенных пунктов
20*	20	1404	использование личного подсобного хозяйства (ЛПХ)	земли населенных пунктов

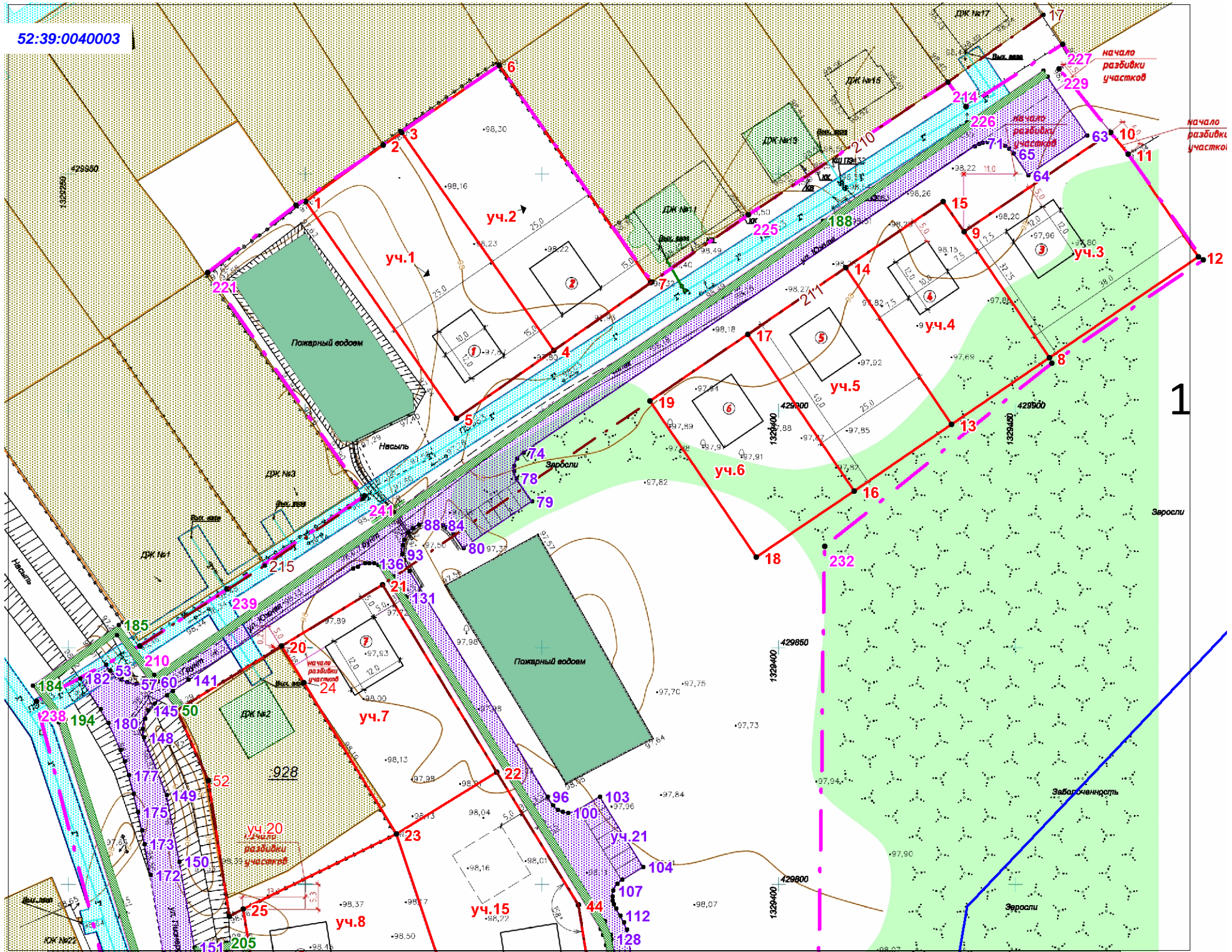
*-земельный участок, образуемый путем перераспределения земельного участка с кадастровым номером 52:39:0040003:928, находящегося в частной собственности площадью 1241 кв.м. и земель площадью 126кв.м., собственность на которые не разграничена для устранения чересполосицы и образования земельного участка №7 без вклинивания смежного земельного участка.

Реестровый номер ЗОУИТ	Учетный номер ЗОУИТ	Наименование ЗОУИТ	Ограничения объектов недвижимости в границах ЗОУИТ
52.39-6.12	52.39.2.34	Охранная зона инженерных коммуникаций	Ограничения (обременения) использования объектов недвижимости в границах охранной зоны газораспределительной сети предусмотрены постановлением Правительства РФ от 20.11.2000 г. №878 «Об утверждении Правил охраны газораспределительных сетей»

Примечание:

-Образуемые земельные участки обременяются правом беспрепятственного доступа неограниченного круга лиц к объектам инженерной инфраструктуры в целях ремонта и реконструкции существующих инженерных сетей, прокладки новых инженерных сетей и правом беспрепятственного доступа служб быстрого реагирования;

02-ППМТ-2020								
Проект планировки и межевания территории, предназначенной для застройки индивидуальными жилыми домами, по адресу: Нижегородская область, городской округ город Кулебаки, с. Ломовка, ул. Южная, в районе д. 2								
Изм.	Лист	№ докум	Подпись	Дата	Стадия	Лист	Листов	
				15.01.2020	Чертеж межевания (утверждаемая часть)	П	1	1
				15.01.2020				
Масштаб 1:1000					ООО «Кулебакикадастръёмка»			



52:39:0040003

					02-ППМТ-2020			
					Проект планировки и межевания территории, предназначенной для застройки индивидуальными жилыми домами, по адресу: Нижегородская область, городской округ город Кулебаки, с. Ломовка, ул. Южная, в районе д. 2			
Изм.	Лист	№ докум	Подпись	Дата	Чертеж межевания (утверждаемая часть)	Стадия	Лист	Листов
	директор	Патрикеева		15.01.2020		П	2	5
	Инженер-геодезист	Патрикеев		15.01.2020				
					Масштаб 1:2000	ООО «Кулебакикадастръемка»		

Координаты земельных участков

<i>Координаты границы разработки ППМТ</i>		
<i>Обозн характерн точек граници</i>	<i>Координаты, м</i>	
	<i>X</i>	<i>Y</i>
<i>1</i>	<i>2</i>	<i>3</i>
221	429929.31	1329279.29
222	429943.41	1329297.97
2	429956.11	1329316.37
223	429958.95	1329320.22
6	429972.99	1329340.81
224	429927.20	1329373.06
225	429941.49	1329393.57
214	429969.53	1329435.68
226	429964.27	1329439.51
227	429977.51	1329459.99
228	429973.94	1329462.22
229	429972.22	1329459.20
10	429958.85	1329470.10
11	429954.25	1329473.88
230	429931.93	1329489.68
231	429910.10	1329457.71
232	429871.33	1329409.75
233	429625.35	1329406.16
234	429617.08	1329339.21
235	429617.11	1329293.70
219	429728.40	1329273.59
236	429748.56	1329268.56
237	429753.80	1329266.91
220	429781.26	1329257.64
238	429838.58	1329243.13
210	429850.23	1329264.90
239	429862.29	1329283.48
240	429862.41	1329283.39
241	429882.00	1329312.47
221	429929.31	1329279.29

<i>Координаты земельных участков под застройку индивидуальными жилыми домами</i>					
<i>Обозн характерн точек граници</i>	<i>Координаты, м</i>		<i>Обозн характерн точек граници</i>	<i>Координаты, м</i>	
	<i>X</i>	<i>Y</i>		<i>X</i>	<i>Y</i>
<i>1</i>	<i>2</i>	<i>3</i>	<i>1</i>	<i>2</i>	<i>3</i>
участок 1	-	-	участок 12	-	-
1	429944.24	1329299.94	36	429673.40	1329306.22
2	429956.11	1329316.37	34	429698.09	1329302.27
3	429958.77	1329320.24	35	429704.41	1329341.77
4	429912.73	1329352.38	37	429699.47	1329342.56
5	429898.42	1329331.89	38	429679.72	1329345.72
1	429944.24	1329299.94	36	429673.40	1329306.22
участок 2	-	-	участок 13	-	-
6	429972.99	1329340.81	39	429648.72	1329310.17
7	429927.04	1329372.87	36	429673.40	1329306.22
4	429912.73	1329352.38	38	429679.72	1329345.72
3	429958.77	1329320.24	40	429664.91	1329348.09
6	429972.99	1329340.81	41	429655.04	1329349.67
участок 3	-	-	39	429648.72	1329310.17
8	429911.16	1329457.23	участок 14	-	-
9	429937.82	1329439.13	42	429624.03	1329314.12
10	429958.85	1329470.10	39	429648.72	1329310.17
11	429954.25	1329473.88	41	429655.04	1329349.67
12	429932.51	1329488.67	43	429630.35	1329353.62
8	429911.16	1329457.23	42	429624.03	1329314.12
участок 4	-	-	участок 15	-	-
8	429911.16	1329457.23	23	429810.50	1329319.11
13	429897.12	1329436.55	22	429823.61	1329340.39
14	429930.21	1329414.08	44	429795.53	1329357.59
15	429944.25	1329434.77	45	429773.33	1329361.12
9	429937.82	1329439.13	29	429768.59	1329331.50
8	429911.16	1329457.23	26	429778.47	1329329.92
участок 5	-	-	23	429810.50	1329319.11
14	429930.21	1329414.08	участок 16	-	-
13	429897.12	1329436.55	32	429734.03	1329337.03
16	429883.08	1329415.87	30	429753.78	1329333.87
17	429916.17	1329393.40	29	429768.59	1329331.50
14	429930.21	1329414.08	45	429773.33	1329361.12
участок 6	-	-	46	429738.77	1329366.65
17	429916.17	1329393.40	32	429734.03	1329337.03
16	429883.08	1329415.87	участок 17	-	-
18	429869.03	1329395.18	37	429699.47	1329342.56
19	429902.13	1329372.71	35	429704.41	1329341.77
17	429916.17	1329393.40	33	429729.10	1329337.82
участок 7	-	-	32	429734.03	1329337.03
20	429850.24	1329294.84	46	429738.77	1329366.65
21	429863.29	1329316.19	47	429704.21	1329372.18
22	429823.61	1329340.39	37	429699.47	1329342.56
23	429810.50	1329319.11	участок 18	-	-
20	429850.24	1329294.84	40	429664.91	1329348.09
участок 8	-	-	38	429679.72	1329345.72
25	429794.68	1329286.82	37	429699.47	1329342.56
23	429810.50	1329319.11	47	429704.21	1329372.18
26	429778.47	1329329.92	48	429669.65	1329377.71
27	429772.15	1329290.42	40	429664.91	1329348.09
25	429794.68	1329286.82	участок 19	-	-
участок 9	-	-	43	429630.35	1329353.62
28	429747.46	1329294.37	41	429655.04	1329349.67
27	429772.15	1329290.42	40	429664.91	1329348.09
26	429778.47	1329329.92	48	429669.65	1329377.71
29	429768.59	1329331.50	49	429635.09	1329383.24
30	429753.78	1329333.87	43	429630.35	1329353.62
28	429747.46	1329294.37	-	-	-
участок 10	-	-	-	-	-
31	429722.78	1329298.32	-	-	-
28	429747.46	1329294.37	-	-	-
30	429753.78	1329333.87	-	-	-
32	429734.03	1329337.03	-	-	-
33	429729.10	1329337.82	-	-	-
31	429722.78	1329298.32	-	-	-

<i>Координаты земельного участка асфальтового покрытия проезжей части и автостоянок</i>					
<i>Обозн характерн точек граници</i>	<i>Координаты, м</i>		<i>Обозн характерн точек граници</i>	<i>Координаты, м</i>	
	<i>X</i>	<i>Y</i>		<i>X</i>	<i>Y</i>
<i>1</i>	<i>2</i>	<i>3</i>	<i>1</i>	<i>2</i>	<i>3</i>
участок 21	-	-	119	429654.48	1329390.46
53	429845.10	1329258.64	120	429653.50	1329391.42
54	429843.96	1329259.98	121	429652.81	1329392.47
55	429843.29	1329260.94	122	429652.31	1329393.74
56	429842.64	1329262.22	123	429652.20	1329396.14
57	429842.23	1329264.18	124	429653.00	1329401.61
58	429842.31	1329266.87	125	429638.29	1329404.19
59	429842.47	1329267.64	126	429635.87	1329389.08
60	429842.68	1329268.35	127	429651.50	1329386.58
61	429842.85	1329268.77	128	429788.36	1329364.67
62	429970.61	1329456.76	129	429789.27	1329364.46
63	429958.19	1329465.17	130	429792.11	1329363.15
64	429949.75	1329452.79	131	429860.56	1329321.26
65	429954.34	1329449.66	132	429865.01	1329318.47
66	429955.44	1329448.67	133	429866.35	1329317.36
67	429956.07	1329447.75	134	429867.26	1329315.99
68	429956.45	1329446.98	135	429867.44	1329315.32
69	429956.82	1329445.73	136	429867.75	1329314.42
70	429956.83	1329444.09	137	429867.79	1329313.48
71	429956.65	1329443.12	138	429867.75	1329312.60
72	429956.43	1329442.30	139	429867.04	1329310.98
73	429955.93	1329441.42	140	429866.62	1329309.97
74	429891.14	1329346.03	141	429843.14	1329275.22
75	429889.87	1329344.71	142	429840.73	1329271.86
76	429888.37	1329344.08	143	429839.82	1329270.59
77	429887.20	1329344.01	144	429838.08	1329268.13
78	429885.72	1329344.50	145	429836.66	1329266.71
79	429880.85	1329347.80	146	429834.94	1329266.00
80	429871.00	1329333.32	147	429832.83	1329265.59
81	429874.04	1329331.20	148	429830.96	1329265.76
82	429874.80	1329330.54	149	429818.80	1329270.57
83	429875.46	1329329.75	150	429804.77	1329273.34
84	429875.83	1329329.10	151	429786.60	1329276.53
85	429876.25	1329328.20	152	429785.03	1329276.78
86	429876.47	1329326.87	153	429765.23	1329279.90
87	429876.41	1329325.37	154	429750.50	1329282.78
88	429875.96	1329323.93	155	429732.37	1329285.25
89	429875.19	1329322.69	156	429725.48	1329286.56
90	429874.23	1329321.65	157	429719.99	1329287.84
91	429872.80	1329320.84	158	429701.59	1329290.52
92	429871.67	1329320.52	159	429685.44	1329294.12
93	429869.65	1329320.46	160	429662.20	1329298.72
94	429868.41	1329320.80	161	429636.70	1329303.28
95	429866.18	1329321.98	162	429635.21	1329303.53
96	429818.45	1329351.13	163	429628.23	1329304.78
97	429816.60	1329352.34	164	429617.10	1329306.23
98	429815.67	1329353.36	165	429617.11	1329300.23
99	429815.21	1329354.35	166	429693.80	1329285.84
100	429815.05	1329355.51	167	429718.90	1329280.97
101	429815.31	1329356.80	168	429729.07	1329279.22
102	429815.73	1329357.73	169	429743.10	1329276.84
103	429818.47	1329362.24	170	429783.78	1329270.14
104	429803.63	1329371.40	171	429785.32	1329269.90
105	429800.85	1329366.91	172	429801.92	1329267.18
106	429800.00	1329365.83	173	429808.41	1329265.96
107	429798.59	1329365.00	174	429811.29	1329265.38
108	429797.36	1329364.82	175	429815.20	1329264.57
109	429796.44	1329364.86	176	429819.12	1329263.66
110	429795.64	1329365.14	177	429822.98	1329262.64
111	429794.83	1329365.57	178	429825.91	1329261.78
112	429793.31	1329366.50	179	429828.36	1329260.90
113	429791.91	1329367.30	180	429833.99	1329258.29
114	429790.37	1329367.90	181	429836.92	1329256.64
115	429789.27	1329368.20	182	429843.44	1329252.35
116	429657.58	1329389.17	183	429846.39	1329257.74
117	429656.56	1329389.43	53	429845.10	1329258.64
118	429655.62	1329389.79	-	-	-

Координаты земельных участков

Координаты земельного участка тротуаров		
Обозначение характерных точек границ	Координаты, м	
	X	Y
1	2	3
участок 22(1)	-	-
184	429841.97	1329242.37
185	429854.74	1329260.52
186	429844.15	1329268.00
187	429878.62	1329318.66
188	429940.17	1329409.36
189	429960.94	1329439.80
190	429971.84	1329455.88
62	429970.61	1329456.76
61	429842.85	1329268.77
191	429842.41	1329267.32
192	429852.63	1329260.12
193	429841.58	1329244.46
194	429834.79	1329249.21
195	429784.49	1329265.03
171	429785.32	1329269.90
170	429783.78	1329270.14
196	429782.83	1329264.00
197	429834.22	1329247.83
184	429841.97	1329242.37
участок 22(2)	-	-
143	429839.82	1329270.59
50	429836.71	1329272.85
199	429837.52	1329274.15
200	429840.73	1329271.85
143	429839.82	1329270.59
участок 22(3)	-	-
135	429867.44	1329315.32
201	429790.54	1329362.33
202	429789.28	1329362.88
203	429787.01	1329363.50
204	429651.38	1329385.09
127	429651.50	1329386.58
128	429788.36	1329364.67
129	429789.27	1329364.46
130	429792.11	1329363.15
131	429860.56	1329321.26
132	429865.01	1329318.47
133	429866.35	1329317.36
134	429867.26	1329315.99
135	429867.44	1329315.32
участок 22(4)	-	-
151	429786.60	1329276.53
205	429787.60	1329283.26
206	429788.32	1329287.84
27	429772.15	1329290.42
28	429747.46	1329294.37
31	429722.78	1329298.32
34	429698.09	1329302.27
36	429673.40	1329306.22
39	429648.72	1329310.17
207	429636.53	1329312.11
162	429635.21	1329303.53
161	429636.70	1329303.28
208	429637.77	1329310.26
209	429786.58	1329286.62
152	429785.03	1329276.78
151	429786.60	1329276.53

Координаты красных линий		
Обозначение характерных точек границ	Координаты, м	
	X	Y
1	2	3
210	429850.23	1329264.90
211	429867.29	1329291.34
212	429881.41	1329312.03
-	-	-
5	429898.42	1329331.89
213	429941.38	1329393.62
214	429969.53	1329435.68
215	429983.74	1329455.98
-	-	-
10	429958.85	1329470.10
9	429937.82	1329439.13
15	429944.25	1329434.77
14	429930.21	1329414.08
17	429916.17	1329393.40
19	429902.13	1329372.71
21	429863.29	1329316.19
20	429850.24	1329294.84
50	429836.71	1329272.85
-	-	-
21	429863.29	1329316.19
22	429823.61	1329340.39
44	429795.53	1329357.59
45	429773.33	1329361.12
46	429738.77	1329366.65
47	429704.21	1329372.18
48	429669.65	1329377.71
49	429635.09	1329383.24
216	429624.49	1329385.03
-	-	-
217	429617.69	1329314.95
42	429624.03	1329314.12
39	429648.72	1329310.17
36	429673.40	1329306.22
34	429698.09	1329302.27
31	429722.78	1329298.32
28	429747.46	1329294.37
27	429772.15	1329290.42
25	429794.68	1329286.82
51	429793.15	1329283.78
52	429821.86	1329279.39
50	429836.71	1329272.85
-	-	-
218	429716.15	1329275.85
219	429728.40	1329273.59
220	429781.26	1329257.64

Координаты земельного участка, образуемого путем перераспределения земельного участка с кадастровым номером 52:39:0040003:921 и земель, государственная собственность на которые не разграничена		
Обозначение характерных точек границ	Координаты, м	
	X	Y
1	2	3
участок 20	-	-
50	429836.71	1329272.85
20	429850.24	1329294.84
24	429842.57	1329299.53
23	429810.50	1329319.11
25	429794.68	1329286.82
51	429793.15	1329283.78
52	429821.86	1329279.39
50	429836.71	1329272.85